
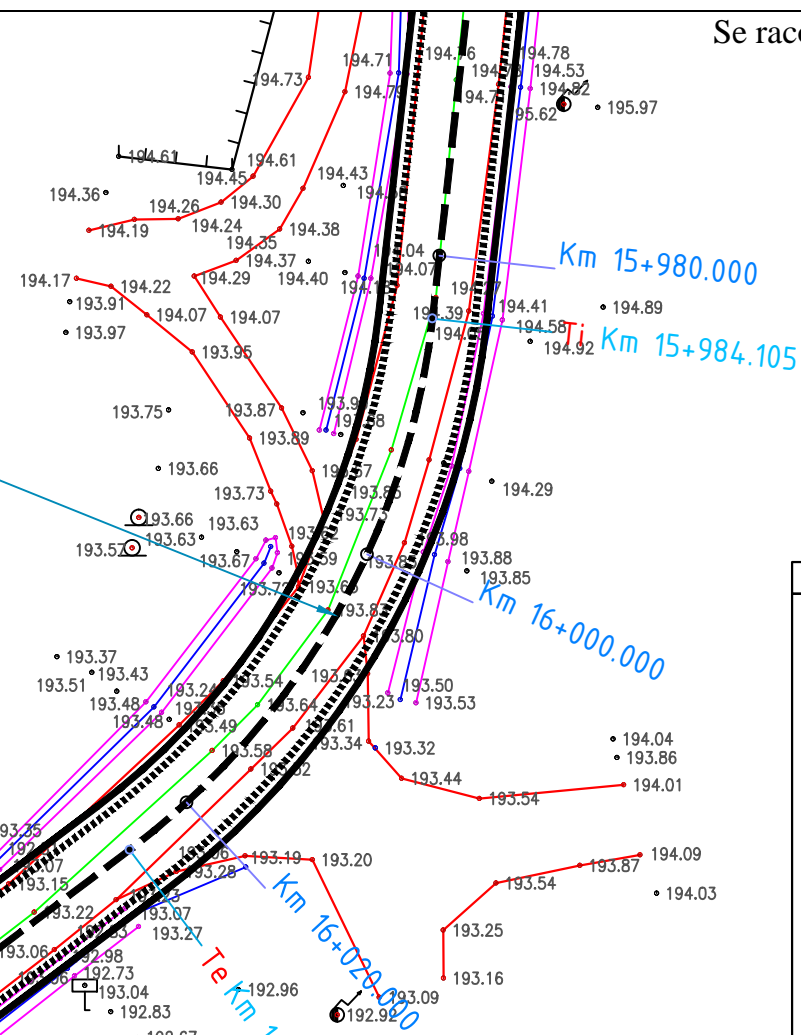


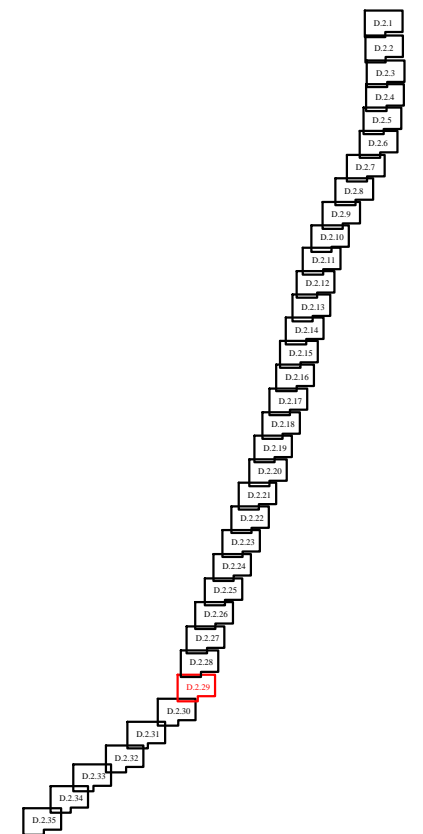
Se racordeaza cu plansa D.2.28



CURBA  
U=148.1681g  
R=50.00 m  
T=21.56  
B=4.086  
L=40.71 m  
Ti=Km 15+984.105  
Te=Km 16+024.813






Grafic de racord



LEGENDA LUCRARI PROIECTATE DJ 508

- Ax drum judetean
- Margine parte carosabila drum judetean
- Margine acostament drum judetean
- Sant dalat
- Rigola carosabila
- Podet tubular
- Indicator rutier

Verificator / Expert		Nume	Semnătura	Cerința	Referat / Expertiză nr. / Data	
<b>Proiectant:</b> <b>S.C. NORDIC VISION S.R.L.</b> Str. Basarabi, Nr. 5, bl. A1, sc. A, Iași; e-mail: office@nordicvision.ro; tel: 0732.672.722/ 0741.533.268; CUI: RO38756860					<b>BENEFICIAR:</b> Regia Autonoma Judeteana de drumuri Arges R.A.	Proiect nr.: 142/2019
					<b>TITLU PROIECT:</b> "Modernizare drum judetean DJ 508 Coteasca (DJ 703B) - Furduiesti - Teiu - Buta (DJ 659), km 12+400 - 17+217, L=4,817 km, com. Teiu si Negrasi, jud. Arges	
Specificație		Nume	Semnătura	Scara: 1:500	<b>Amplasament:</b> DJ 508, comunele Teiu, Negrasi, judetul Arges	Faza: D.A.L.I
ȘEF PROIECT		Ing. Ungureanu Catalin				
PROIECTAT		Drd. Ing. Ovidiu Ursanu		Data: 06/2019	<b>TITLUL PLANȘEI:</b> Plan de situatie DJ 508 km 12+400 - 17+217	Plansa.nr.: D.2.29
DESENAT		Drd. Ing. Ovidiu Ursanu				

Se racordeaza cu plansa D.2.30